

Приложение 1
к постановлению Главы
муниципального образования
«Кош-Агачский район»
№131 от «08» апреля 2016



**Инвестиционный паспорт
муниципального образования
«Кош-Агачский район»**

Уважаемые дамы и господа!

Представляя Вашему вниманию информационный проект - Инвестиционный паспорт Кош-Агачского района Республики Алтай, надеюсь, что этот проект окажется своеобразным путеводителем для деловых людей, потенциальных инвесторов, желающих установить экономические связи с муниципальным образованием «Кош-Агачский район».

Кош-Агачский район выделяется среди районов Республики Алтай своей богатой природной и историко – культурной средой. Выгодное расположение, красивейшая природа, благоприятный климат помогает сохранять статус инвестиционного привлекательного района. Кош-Агачский район – это территория, на которой возможно размещение новых промышленных и сельскохозяйственных предприятий и производств. Наличие коммуникаций, трудовых ресурсов, свободных земель, помощь районной и сельской администраций этому способствуют.

Мы открыты для новых серьезных проектов в различных сферах экономики.

Администрация Кош-Агачского района гарантирует потенциальным инвесторам создание оптимальных условий для успешного ведения бизнеса: оперативное решение вопросов, прозрачность процессов, открытый диалог. Мы заинтересованы в том, чтобы Ваш бизнес был эффективным, стабильным и безопасным, чтобы налоги поступали в местный бюджет, развивалась экономика района и улучшалось качество жизни его жителей.

Приглашаем Вас к долгосрочному и взаимовыгодному сотрудничеству. Убежден, что Кош-Агачский район откроет новые горизонты для развития Вашего бизнеса.

Добро пожаловать в Кош-Агачский район Республики Алтай!

С уважением, Глава муниципального образования «Кош-агачский район» Ауельхан Жазитович Джаткамбаев



Административно – территориальное устройство



Кош-Агачский район образован 1922 году.

Занимает юго-восточную часть Республики Алтай и граничит с: на западе с Усть-Коксинским районом, на северо-западе с Онгудайским, на севере с Улаганским районом. Северо-восточная граница проходит по естественным рубежам с Республикой Тыва. Южные и юго-западные границы выходят к государственным границам Китая, Монголии и Казахстана.

Общая площадь муниципального образования – 19 845 кв. км (21,4% от площади республики)

В состав Кош-Агачского района входят 12 сельских поселений с населением 18 814 человек.

- 1) Муниципальное образование «Бельтирское сельское поселение»- 1325 чел.;
- 2) Муниципальное образование «Джазаторское сельское поселение»- 1354 чел.;
- 3) Муниципальное образование «Казахское сельское поселение» - 799 чел.;
- 4) Муниципальное образование «Кокоринское сельское поселение» - 941 чел.;
- 5) Муниципальное образование «Кош-Агачское сельское поселение» - 9212 чел.;
- 6) Муниципальное образование «Курайское сельское поселение» - 1212 чел.;
- 7) Муниципальное образование «Мухор-Тархатинское сельское поселение» - 807 чел.;
- 8) Муниципальное образование «Ортолыкское сельское поселение» - 658 чел.;
- 9) Муниципальное образование «Ташантинское селское поселение» - 547 чел.;
- 10) Муниципальное образование «Тобелерское сельское поселение» - 915 чел.;
- 11) Муниципальное образование «Теленгит-Сортогойское сельское поселение» - 605 чел.;
- 12) Муниципальное образование «Чаган-Узунское сельское поселение» - 439 чел.

Всего в муниципальном образовании «Кош-Агачский район» - 16 населенных пунктов, районный центр - с. Кош-Агач.

Инвестиционный потенциал

Природно-ресурсный потенциал

• **Климат.** Климат Кош-Агачского района является резко-континентальным. Это самое холодное место в республике. Малоснежная зима длится здесь более 7-ми месяцев, местами даже сохранилась вечная мерзлота. Для этих мест характерны резкие перепады температуры даже в течение суток. Учитывая суровые природно-климатические условия, Кош-Агачский район в 1992 году был включен в перечень местностей, приравненных к районам крайнего севера.

Минерально – сырьевая база

По разнообразию и видам полезных ископаемых Кош-Агачский район занимает первое место в Республике Алтай. На территории района находятся месторождения полезных ископаемых уникальных по своему значению не только в пределах республики, России, но и в целом в мире.

Минерально-сырьевая база Кош-Агачского района представлена следующими месторождениями полезных ископаемых:

- *Каракульское комплексное место-рождение кобальта и висмута* обладает очень большими запасами этих металлов, но руды низкого качества (по содержанию в них полезных компонентов). В условиях удаленности от транспортных магистралей и источников энергоснабжения это месторождение не может конкурировать с существующими кобальтовыми месторождениями России и, прежде всего, с Норильскими;

- *Чаган-Узунское ртутное месторождение*

Чаган-Узунское месторождение разведано и обладает достаточными запасами высококачественных руд. Тем не менее, в силу постоянного падения спроса на ртутном рынке, в том числе и в России, его отработка не целесообразна.

- *Озерное, Пограничное месторождения серебра*

Месторождения серебра сосредоточены на юго-востоке Горного Алтая (Озерное, Пограничное) и вместе с монгольским месторождением Асгат составляют единую рудоносную структуру. На российской территории месторождения Озерное и Пограничное не разведаны с детальностью, позволяющей рассматривать их как промышленные объекты;

- *Калгутинское молибден-вольфрамовое месторождение*

Месторождения молибдена и вольфрама широко распространены в западной и юго-восточной частях Горного Алтая. Промышленный интерес, учитывая современную конъюнктуру рынка и комплексный состав руд, представляет Калгутинское молибден-вольфрамовое месторождение с разведанными запасами и частично подготовленной системой отработки руд. Руды очень высокого качества, хотя запасы в целом месторождения и его флангов небольшие. Основные компоненты в рудах - вольфрам и молибден, которые могут извлекаться из недр как совместно, так и отдельно (в зависимости от типа руд). Второстепенные компоненты – медь, висмут, бериллий. Учитывая наличие в 7 км от месторождения обогатительной фабрики предварительного цикла, Калгутинское месторождение может представлять промышленный интерес с рентабельным уровнем отработки;

- *Алахинское месторождение лития*

Крупное месторождение лития (с попутным танталом) представлено Алахинским штоком сподуменовых гранитов, расположенным вблизи одноименного озера на юге Горного Алтая. Месторождение уникально по своему происхождению, располагается в удивительном по красоте уголке Горного Алтая и, скорее всего, должно рассматриваться как природная лаборатория научных геологических исследований. Судя по геологическим признакам, в этом районе могут быть еще обнаружены месторождения лития подобного типа. вполне возможно, что в будущем одно из них можно будет использовать для промышленной отработки. *Алахинское месторождение лития и тантала следует рассматривать как уникальный геологический объект, представляющий большую научную ценность и потому оно подлежит охране. Это месторождение должно быть выделено как памятник природы;*

- *Рудный Лог Месторождение спекуларита*

Железо-редкоземельная минерализация (итрий) развита на месторождении Рудный Лог (юго-восток Алтая) и в настоящее время не изучена. Месторождение является источником спекулярита (чешуйчатая разновидность гематита), который применяется для получения красок с анти-коррозионными свойствами. Большая часть спекуляритовых руд выходит на поверхность, поэтому их обработка возможна карьерным способом. При наличии потребителя месторождение может быть вовлечено в разработку, при этом не будет нарушена экологическая обстановка ландшафта.



Минеральное красочное сырье глинистого типа связано с продуктами коры выветривания пестроцветных глинистых сланцев девона на юго-востоке Горного Алтая. Минеральные пигменты обладают довольно разнообразной цветовой гаммой: табачно-зеленые, желтые, белые, буровато-красные, красные, лиловые, фиолетовые. Они могут использоваться в качестве охры в строительных цветочных растворах, в производстве обоев, эмалей, густотертых масляных красок для пола и цветной штукатурки. Прогнозные ресурсы практически неограниченные;

- Талды-Дюргунского и Чаган-Узунское месторождения бурого угля и известковых песков

К категории природных мелиорантов следует отнести известковые пески и бурые угли Талды-Дюргунского месторождения в Кош-Агачском районе Юго-Восточного Алтая. Месторождения известковых песков находятся по берегам многочисленных озер Чуйской котловины и могут использоваться для нейтрализации кислых и ультракислых почв сельскохозяйственных угодий Северо-Западного и Западного Алтая.

Талды-Дюргунские бурые угли являются прекрасным сырьем для получения природных органических удобрений богатых гумусовыми компонентами. Разработана методика и дозировка использования этих удобрений. Применение бурых углей в качестве удобрений является более здоровой альтернативой использованию их в качестве энергетического сырья;

- Минеральные воды характеризуются повышенным содержанием определенных компонентов, благодаря которым они являются лечебными. Наиболее ценными являются: радоновый источник "Теплый ключ" ("Джумалинский"), расположенный в верховьях р. Джумалы на юго-востоке Горного Алтая; источник "Аккаялу-Озек", с повышенным содержанием фтора и стронция, расположенный в этой же части Горного Алтая, в долине одноименной реки. Эти источники пользуются широкой известностью и популярностью не только среди жителей Горного Алтая, но также среди соседей - Тывы, Монголии и Казахстана. В летний период у источников появляются лечебные кемпинги.



Лесные ресурсы

В Кош-Агачском районе характерна самая низкая в республике лесистость – 9%. На распространение лесов по административным районам РА оказывают влияние особенности климата, рельефа и почв. Район отличается своеобразными экзотическими ландшафтами, многие из которых имеют больше сходства с соседними территориями Монголии, чем с другими районами Республики Алтай. Основная территория района — это полупустынная равнина, расположенная на высоте около 2000 м над уровнем моря, окруженная горными хребтами. Здесь встречаются также сухостепные и тундровые ландшафты, тундро-степи. В долине реки Джазатор широко представлены лесные виды ландшафтов. На северных склонах преобладают кедрово-лиственничные и елово-лиственничные леса, а на южных — лиственничные леса паркового типа, поднимающиеся до высоты 2400 м.

Водные ресурсы

Гидрография района определяется реками Чуя, Аргут, Ак-Алаха, Ортолык, Юстут и д.т. По многим рекам, особенно Чуе и Аргуту, проводятся сплавы различных категорий сложности. В мае 2003 года на Мажойском каскаде, расположенном на реке [Чуя](#), проводились соревнования по водному слалому "Мажой-ралли".

Известен район и своими озерами. Среди наиболее живописных можно отметить [Шавлинские озера](#), Голубое озеро в окрестностях ледника [Актру](#) и другие.

Минеральные воды характеризуются повышенным содержанием определенных компонентов, благодаря которым они являются лечебными. Наиболее ценными являются: радоновый источник «теплый ключ» («Джумалинский»), расположенный в верховьях р. Джумалы на юго-востоке Горного Алтая; источник «Аккаялу-Озек», с повышенным содержанием фтора и стронция, расположенный в этой же части Горного Алтая, в долине одноименной реки. Эти Источники пользуются широкой известностью и популярностью не только среди жителей Горного Алтая, но также среди соседей – Тывы, Монголии и Казахстана. В летний период у источников появляются лечебные кемпинги.

Биологические ресурсы

Кош-Агачский район богат биологическими ресурсами.

Флора и фауна Кош-Агачского района отличается большим количеством редких видов. Более 20 видов растений занесено в Красную книгу Республики Алтай. Здесь можно встретить экзотичные для России виды монгольской фауны. На территории обитают более 30 из 114 видов животных, занесенных в Красную книгу Республики Алтай, из которых 11 имеют основные и исключительные места обитания, а 6 видов отнесены к редким и исчезающим видам.

Район известен такими уникальными продуктами как мумие, струя кабарги, медвежья желчь. Имеются так же редчайшие представители флоры и фауны планеты, например, снежный барс (ирбис), манул, аргали (архар), медведь, кабан, марал и т.д.

В красную книгу Республики Алтай занесен снежный барс, обитатель заснеженных лесов с горным ландшафтом, манул - ещё один неуловимый вид кошачьих, обитает на высоте 3500 метров над уровнем моря, аргали – алтайский горный баран и т.д.

Флора района представлена широким разнообразием растений. Разнообразием присущи и травам произрастающим в районе. Обычными являются жёлтоцветные ирисы, полярные маки, жарки. Повсюду можно встретить ромашки и дрёма (смолку). Смолка, кстати, используется и как народное лекарственное средство. Дрёма обладает также противовоспалительным, кровоостанавливающим и успокаивающим воздействием.

Но, пожалуй, самым известным лекарственным растением этих мест будет радиола розовая, а в народе — золотой корень. На высокогорных лугах не преминешь встретиться с этим чудесным растением. Здесь же обитает левзея сафлоровидная, по народному маралий корень, — народный лекарь от многих недугов.



Живут здесь и знаменитые, почему-то приписываемые в основном Альпам, эдельвейсы. Они достаточно плотно расселены на Укоке, растут и у подножия Белухи.

Не чураются этих суровых мест и кустарниковые. Нередко можно увидеть цветущий кустик лапчатки или по другому — курильского чая. По крутосклонью можно видеть куртины можжевельника ложноказацкого.

Растут по угорьям и представители Красной книги Республики Алтай, — астрагалы, как минимум семи видов. Встречаются и остролодочки, — пузырчатоплодный, нижеальпийский и другие.

Туристические ресурсы

Кош-Агачский район обладает богатым культурно – историческим и туристско – рекреационным потенциалом.

Визитной карточкой района является зона покоя «Укою» - создана в 1994 году как резерват природных комплексов и этноисторических памятников для последующих поколений. В пределах зоны покоя в настоящее время выявлено 16 видов растений и более 30 видов животных, занесенных в Красную книгу РА. В последние десятилетия на территории Бертекской котловины найдены древние захоронения и другие объекты древней культуры, имеющие уникальную археологическую ценность.

Гора **Актру**. Актру – это первый при въезде в Кош-Агачский район туристический кластер, на сегодняшний день, наиболее посещаемый туристами.




С перевала «Учитель» можно хорошо рассмотреть долину р. Актру и близлежащие ледники. Один из интересных маршрутов в этом районе - подъем на перевал Купол трех вершин. Остальные маршруты требуют специальной альпинистской подготовки. Туристы и альпинисты давно обжили этот уголок природы. Здесь располагается альпинистский лагерь «Актру», работающий круглогодично, комфортабельная база на оз. Сачки

Источник Джумалинские ключи (Теплые ключи)

Источник расположен на южном склоне Южно-Чуйского хребта, на высоте 2405 м, на правом берегу реки Джумалы. Это термальный источник с содержанием радона. Выходы источника протягиваются вдоль реки на расстояние 200 м от устья. Температура воды – плюс 21 С. В настоящее время два крупных источника каптированы, над ними построены деревянные домики с купальными ваннами и железными печками. Как лечебные источники в настоящее время используются в основном местным населением. В будущем, при создании соответствующей инфраструктуры и улучшении дороги, возможно привлечение туристов для санитарно-курортного лечения и оздоровления.

Источник Бугузунский. Расположен в 70 км к северо-востоку от с. Кош-Агач, в правом борту р. Аккаялу-Озек. Левого притока р.Бугузун. Он относится к высокогорной группе источников, формирующихся на высоте более 2000 м. Источник нисходящий, рассредоточенный, имеет несколько выходов воды по зоне дробления пород шириной 5,7 м. Источник каптирован стальной трубой. Вода источника используется местным населением для лечения заболеваний желудочно-кишечного тракта. Вода источника в весенне-летний период гидрокарбонатно-натриево-кальциевая, а в осенний – гидрокарбонатно-кальциево-натриевая, прозрачная, без запаха, слабощелочная, с прекрасными вкусовыми качествами.

Национальный парк «Сайлюгемский». Был создан в 2010 году. Основная цель работы - сохранение и воспроизводство редких и находящихся под угрозой исчезновения объектов животного и растительного мира, занесенных в Красную книгу.



Трудовой потенциал

Среднесписочная численность работников по крупным и средним организациям и некоммерческим организациям за 9 месяцев 2015 г. составила 2870 чел., что на 4 чел. меньше чем в аналогичном периоде прошлого года (темп роста 99,9%).

Среднемесячная заработная плата работников по коммерческим и некоммерческим организациям (кроме субъектов малого предпринимательства) за 9 месяцев 2015 г. составила 25932,9 руб., темп роста – 100,3% (9 мес. 2014 г. – 25842,5 руб.).

Задолженность по заработной плате на конец отчетного периода отсутствует.

Уровень безработицы в районе на 01.10.2015г. составил 3,23% (в аналогичном периоде 2014 года – 2,73%), уровень безработицы увеличился на 0,50 п.п.

На возрастание уровня безработицы повлияло сокращение штатных единиц кочегаров в школах и поваров в детских садах, сокращение работников Джазаторской ГЭС.

Уровень трудоустройства снизился в связи с тем, что по заявленным работодателями вакансиям не соответствуют профессиональное обучение обратившихся, например, ФСБ и ЦРБ.

Финансово – страховая сфера

| Наименование банка | Адрес | ФИО руководителя | Контактный телефон |
|--|---------------------------------|---------------------------------|--------------------|
| Дополнительный офис № 8558/041 Сбербанка России | с.Кош-Агач, ул.Кооперативная 40 | Майжегишев Кайрат Станиславович | 8(38842)2-20-69 |
| Дополнительный офис «Россельхозбанка» с.Кош-Агач | с. Кош-Агач, ул. Пограничная, 9 | Нурсолтанов Жанайдар Казбекович | 8(38842)2-30-57 |
| Филиал ЗАО «Капитал Медицинское страхование» | с.Кош-Агач, ул.Пограничная, 13 | | 8(38842)2-26-45 |

Экономический потенциал

В районе 349 предприятий и организаций всех форм собственности и 739 индивидуальных предпринимателей.

Основные отрасли экономики района:

- сельское хозяйство переработка сельскохозяйственной продукции;
- строительство;
- торговля;
- туризм.

Сельское хозяйство

На территории района осуществляют свою деятельность 20 сельскохозяйственных организации, в том числе 15 СПК, 4 ООО и 1 СПОК. Также в данной отрасли осуществляет деятельность 1 община КМН и более 200 ИП ГКФХ.

С начала 2015 года Государственная финансовая поддержка сельхозтоваропроизводителей в рамках действующих программ по линии сельского хозяйства составляет 18 882 042 рублей.

Утвержден следующий перечень приоритетных инвестиционных проектов способствующих импортозамещению в сфере сельского хозяйства:

1. Строительство модульных убойных площадок на базе следующих предприятий: ИП Тлеукабакова О.Т., с.Кош-Агач, ИП ГКФХ Самаров Б.К. с.Кош-Агач, ООО "Кош-Агачский мясокомбинат" с.Тобелер. ИП Тлеукабаков организовал пельменный цех, который успешно работает. ИП ГКФХ Самаров Б.К. полностью закончил строительство убойного цеха.
2. Строительство животноводческого комплекса по искусственному оплодотворению КРС в виде эмбионального оплодотворения; На территории Тобелерского сельского поселения в Чаган-Бургузинской оросительной системе ведется строительство животноводческого комплекса. Построено: пункт искусственного осеменения, дом чабана. На сегодняшний день строятся кошара и телятник.
3. Организация производство шубата из верблюжьего молока на базе верблюдоводческих хозяйств: СПК Бельтир, СПК Ортолык, ООО АмаТ, ИП А.К.Чегиров. В 2015 году в районе переработкой верблюжьего молока – шубата, который обладает целебными свойствами, занимаются два верблюдоводческих хозяйства: ООО «АмаТ», ИП ГКФХ Чегиров А.К. (в 2014 году одно хозяйство И.П. Чегиров А.К.). Всего переработано 1,0 тонны шубата.
4. Выращивание картофеля, свеклы, моркови – в Курайском с/п. – 3 гектара, в Джазаторском с/п – 1 га, в Чаган-Узунском с/п – 2 га. Получен урожай картофеля ИП ГКФХ «Садуакасовым А.С.» в Джазаторском сельском поселении в объеме 25 цн. 1200 рублей за мешок .
5. Организация молочной фермы в Теленгит-Сортогойском сельском поселении на базе СПК «Кок-Тобо».
6. Организация по переработке шерсти, производство войлока, изготовление юрты на базе ИП В.К.Бухарова. ИП Бухарова В.К. занимается переработкой шерсти для населения (для изготовления спальных мешков, одеял, матрасов и т.д.). За сезон, начиная с мая 2015 г. месячная переработана порядка 2-х тонн овечьей шерсти и козьего пуха.
7. Приобретение дождевальной системы "Фрегат" СПК "Бельтир". СПК «Бельтир» для приобретения дождевальной системы «Фрегат» оформляет документы на кредитование в СБ РФ на общую сумму 5 млн. рублей, в последующем 90 % данной суммы кредита будет возмещаться через Министерство сельского хозяйства РА.



Строительство

По виду деятельности строительство на 01.01.2015 г. зарегистрировано 19 организаций, из них 4 являются ТООП и 1 организация структурным подразделением. Основными подрядчиками по строительству являются: ООО «Гранит»; ООО «Мега» и ООО «Электрик».

Объем работ, выполненных по виду экономической деятельности «Строительство», в 2014 г. составил 687 123,6 тыс. руб., рост к уровню 2013 г. составил 1,5 раз. (2013 год – 444832,6 тыс. руб.). Индекс физического объема составил 165%.

За 2014 год в районе введено 156 зданий общей площадью 13605 м², в том числе населением – 151 здание площадью 12807 м², юридическими лицами – 5 зданий площадью 798 м². Прирост показателя ввод общей жилой площади за 2014 год в сравнении с 2013 г. составил 74,0%.

Площадь жилищного фонда за 2014 год составила 350,3 тыс. кв. м. Показатель средней обеспеченности жильем в расчете на 1 жителя района за 2014 год составил 18,67 кв.м.



Торговля

Объем розничного товарооборота за I полугодие 2015 г. составил 403667,9 тыс. рублей, темп роста в фактических ценах 115,6 % к полугодию 2014 года (349094,0 тыс. руб.). Доля розничного товарооборота МО «Кош-Агачский район» в общем объеме товарооборота по республике составляет 4%.

В расчете на душу населения оборот розничной торговли составляет 21,5 тыс. руб., что на 2,8 тыс.руб. больше аналогичного периода прошлого года.

На начало 2015 г. на территории района осуществляют свою деятельность 181 торговое предприятие, 3 нестационарных объекта. Алкогольную продукцию реализуют в 61 торговом предприятии. Кроме того, в районе находится 9 предприятий хлебопечения и 1 ярмарка, имеющая временный характер, торговый центр «Рахат».

По оказанию бытовых услуг осуществляют деятельность по ремонту обуви – 1; ремонт бытовой и компьютерной техники – 1; фотоателье – 4; парикмахерских – 7; ремонт и пошив одежды – 2.

В сфере оказания услуг по ремонту, техническому обслуживанию и мойке автотранспортных средств СТО –10 ед., услуги автомойки – 4 ед., шиномонтажные мастерские -6 ед.



Туризм

Международная Чуйская ярмарка.

Чуйская степь всегда была местом активной торговли алтайских, монгольских, китайских и русских купцов. Здесь проходили древние торговые пути в Россию из Китая и Монголии. Так и сейчас, ежегодно на территории с. Кош-Агач, Кош-Агачского района, Республики Алтай проходит Международная ярмарка, с участием предпринимателей из Монголии, Казахстана, Алтайского края, Новосибирской области и нашего региона. На ярмарке представляют широкий ассортимент продукции. Более чем в 600-х торговых палатках жители и гости республики и района могут приобрести эти товары по ценам ниже рыночных.

Контакты: тел. 8(38842) 22373, сайт: mokoshagach.ru, эл. почта koshagach@bk.ru

«Зона покоя «Укок». Зона покоя «Укок» захватывает значительную часть одноименного высокогорного плоскогорья в южной части республики, где занимает площадь 254682га. Кроме богатого природного потенциала, зона имеет исключительную этнокультурную значимость. В последнее десятилетие на территории Бертекской котловины найдены древние захоронения и другие объекты древней культуры, имеющие уникальную археологическую ценность. На всей территории зоны покоя Укок запрещены охота и рыбная ловля, а также всякая хозяйственная деятельность, за исключением традиционно сложившейся. Разрешено передвижение наземного транспорта на специально отведенных для этих целей маршрутах.

Контакты.

Телефон : 8 (38842)23001, e-mail : ukok-2005@mail.ru, сайт : platoukok.ru



Национальный парк «Сайлюгемский»

Был создан в 2010 году. Основная цель работы - сохранение и воспроизводство редких и находящихся под угрозой исчезновения объектов животного и растительного мира, занесенных в Красную книгу.

Территория парка общей площадью 118 380 гектар состоит из трех отдельных участков (кластеров): «Сайлюгем», «Уландрык» и «Аргут». Два первых кластера расположены в непосредственной близости друг от друга на северном макросклоне хребта Сайлюгем. Южной границей участков является государственная граница Российской Федерации и Монголии.

Участок «Аргут» находится на отрогах Катунского и Северо-Чуйского хребтов в непосредственной близости от государственной границы России и Казахстана.

Контакты: тел. (38844) 21500, эл. почта info@sailugem.ru

Альпинистский лагерь «Актру» находится в селе Курай от Чуйского тракта нужно свернуть направо, пересечь по мосту реку Чую и по проселочной дороге двигаться в сторону долины реки Актру. Горный приют «Актру» специализируется на активном отдыхе, предлагаются конные, пешеходные маршруты, альпинистские восхождения, обучение технике альпинизма.

Лагерь работает круглогодично, также имеется комфортабельная база на оз. Сачки, двухэтажный коттедж.

Контакты: тел. (383) 2001011, 3621960 email: info@proaltay.ru



Финансы и бюджет

Доходы бюджета муниципального образования за 2015 год составили 924,02 млн. руб. Основная часть доходов бюджета района сформирована безвозмездными перечислениями от других бюджетов бюджетной системы – 783,97 млн. руб. Доля безвозмездных поступлений в общей сумме доходов составляет 84,8%, доля собственных доходов – 15,2%.

Объем поступления собственных доходов в бюджет муниципального образования за 2015 год составил 140,06 млн. рублей.

В структуре собственных доходов за 2014 год налоговые доходы занимают 44,27%.

Основными источниками формирования собственных доходов бюджета муниципального образования являются налог на доходы физических лиц (доля 44,27%) обеспечены поступлениями по иным видам налоговых и неналоговых источников – 55,7%

Расходы консолидированного бюджета муниципального образования за 2015 год – 924,8 млн.руб. Расходная часть бюджета района остается социально-направленной. Основная часть средств направляется на социально-культурные мероприятия, которые занимают в совокупности около 80% всех расходов.



Транспорт и связь

По территории Кош-Агачского района пролегает 357,7 км автомобильных дорог, из них 146,5 км дорог федерального значения. Большая часть дорог общего пользования местного значения муниципального района имеют асфальтовое покрытие. Ремонт и обслуживание дорог федерального значения осуществляется АО «ДЭП 221».

Перевозку пассажиров в основном осуществляют местные индивидуальные предприниматели зарегистрировавшие свою деятельность – как деятельность «такси».

Железнодорожный и авиационный транспорт в районе отсутствует.

В районе находится один – Ташантинский Таможенный пост в селе Ташанта.

На территории района действуют все виды связи. Проводную связь обеспечивают ОАО «Ростелеком». Два оператора сотовой связи: «Мобильные телесистемы» (МТС) и ЗАО «Вымпелком» (Билайн). Телефонизированы практически все населенные пункты района.

Почтовая связь в районе осуществляется ФГУП «Почта России».

Энергоресурсы

Электроснабжение на территории района осуществляют ОАО «Алтай Энергосбыт». Эксплуатацию электросетей и подстанций осуществляет ООО «МРСК – Сибирь».

Производственная инфраструктура

Теплоснабжение осуществляется на территории района муниципальным предприятием: МКУ «Тепло» МО Кош-Агачский район.

Водоснабжением в районе занимаются ООО «Континент».

Площади для реализации инвестиционных проектов

| № п/п | Объекты | Адрес, объекта | Владелец объекта | Реквизиты владельца объекта | Варианты сотрудничества с инвестором |
|-------|---|----------------|---------------------------------------|--|--------------------------------------|
| 1 | Земельный участок для строительства таможенно – логистического терминала, 5,67 га | с .Ташанта | Администрация МО «Кош-Агачский район» | 649780, с. Кош-Агач, ул. Советская, 65 тел. 838842 22-4-01 | Сдача в аренду |
| 2 | Земельный участок для строительства многоквартирного дома, 072 га | с. Кош-Агач | Администрация МО «Кош-Агачский район» | 649780, с. Кош-Агач, ул. Советская, 65 тел. 838842 22-4-01 | Сдача в аренду |
| 3 | Земельный участок для создания этнотуристического комплекса | с. Кош-Агач | Администрация МО «Кош-Агачский район» | 649780, с. Кош-Агач, ул. Советская, 65 тел. 838842 22-4-01 | Сдача в аренду |
| 4 | Земельный участок для создания мясоперерабатывающего агрохолдинга | с. Кош-Агач | Администрация МО «Кош-Агачский район» | 649780, с. Кош-Агач, ул. Советская, 65 тел. 838842 22-4-01 | Сдача в аренду |
| | | | | | |

Нормативно-правовая поддержка инвестиционных проектов и предложений

Работа по развитию и поддержке малого бизнеса в Кош-Агачском районе осуществляется в соответствии подпрограммой «Развитие субъектов малого и среднего предпринимательства в муниципальном образовании «Кош-Агачский район» муниципальной программы Кош-Агачского района «Экономическое развитие», в которой разработаны мероприятия, направленные на содействие развитию малого и среднего бизнеса.

В рамках мероприятий осуществляется предоставление следующих субсидий субъектам малого и среднего предпринимательства:

- возмещение части процентной ставки по привлеченным кредитам, займам
- возмещение части стоимости приобретенных основных средств;
- возмещение части затрат начинающим предпринимателям по организации собственного дела;
- возмещение части стоимости присоединения к сетям: электрическим; газораспределительным; водопровода и канализации;
- возмещение части затрат на реализацию программ энергосбережения.

В целях привлечения инвесторов и создания благоприятного инвестиционного климата в Кош-Агачском районе действуют следующие нормативные правовые акты:

- Постановление главы МО «Кош-Агачский район» от 12.09.2014 г. № 117 Об утверждении муниципальной программы «Экономическое развитие в МО «Кош-Агачский район»;
- Распоряжение главы МО «Кош-Агачский район» от 26.11.2015 №516 «О создании Координационного Совета в области развития малого и среднего предпринимательства и улучшению инвестиционного климата МО «Кош-Агачский район»

Контактная информация

- Глава муниципального образования «Кош-Агачский район» Джаткамбаев Ауельхан Жазитович (838842)22-4-01
- Первый заместитель Главы администрации муниципального образования «Кош-Агачский район» по социальным вопросам Шонхоров Алексей Александрович (838842) 22-1-71
 - Начальник отдела экономики, предпринимательства и туризма администрации муниципального образования «Кош-Агачский район»
Жангудеев Даурен Мухтарович
(838842) 23-4-10

